

Niederschlag: Ereignisse

Flussgebiet: Lorze (Reuss)

Messstelle: Unterägeri, Ennermatt

Messstellen-Nr.: ZGNS01

Koordinaten: 2'686'910 / 1'220'682

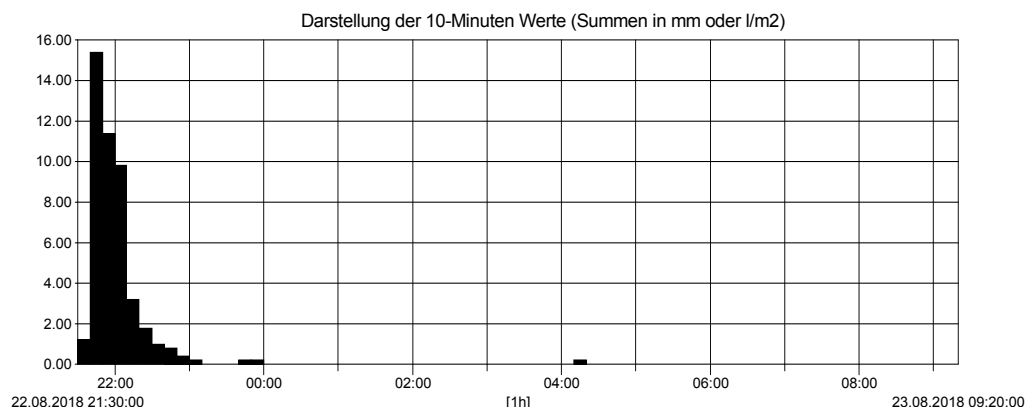
Stationshöhe: 736 m ü.M.

2018 3 grösste Ereignisse im Jahr 2018

(Definition Ereignis: Niederschlagsunterbrüche < 60 Minuten)

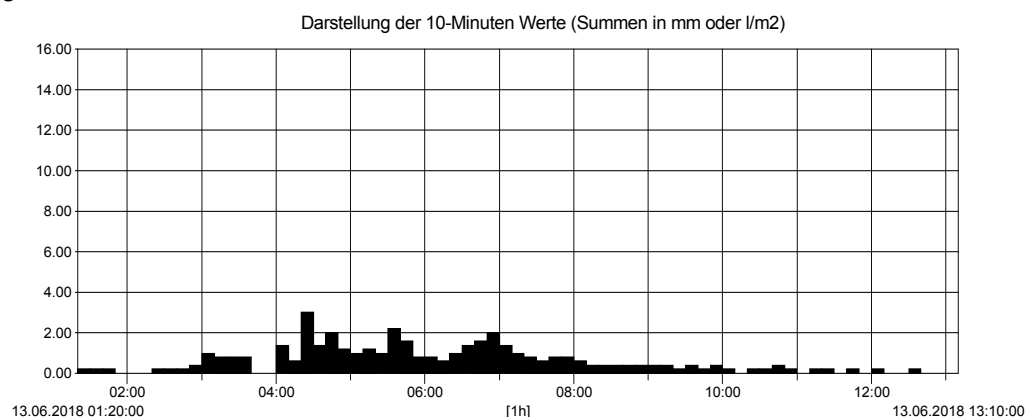
Grösstes Ereignis 2018

Beginn	22.08.2018 21:40
Ende	23.08.2018 00:00
Dauer	2 Stunden 20 Minuten
Niederschlag Summe	44.60 mm
Intensität	53.10 l/(s*ha)
max. 10-Min-Wert	15.40 mm
Datum Zeit	22.08.2018 21:50



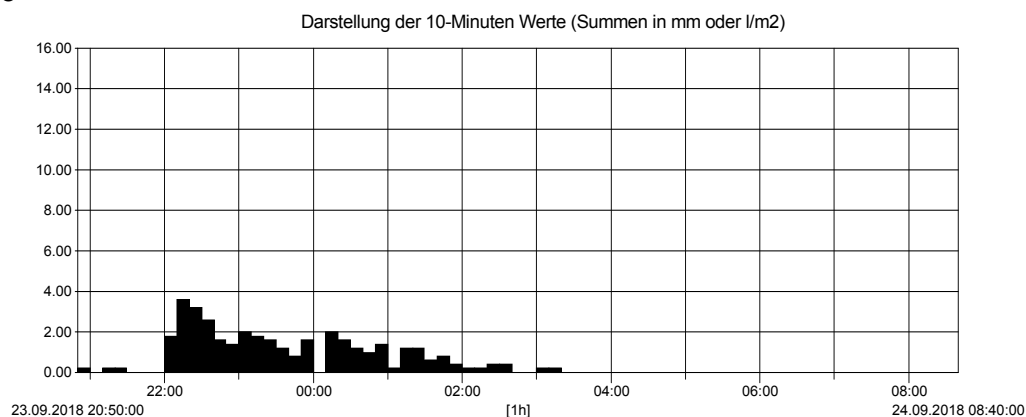
2. grösstes Ereignis 2018

Beginn	13.06.2018 01:30
Ende	13.06.2018 12:40
Dauer	11 Stunden 10 Minuten
Niederschlag Summe	42.00 mm
Intensität	10.45 l/(s*ha)
max. 10-Min-Wert	3.00 mm
Datum Zeit	13.06.2018 04:30



3. grösstes Ereignis 2018

Beginn	23.09.2018 21:00
Ende	24.09.2018 03:20
Dauer	6 Stunden 20 Minuten
Niederschlag Summe	37.00 mm
Intensität	16.23 l/(s*ha)
max. 10-Min-Wert	3.60 mm
Datum Zeit	23.09.2018 22:20



2002 - 2018

10 grösste Ereignisse 2002 bis 2018

(Definition Ereignis: Niederschlagsunterbrüche < 60 Minuten)

	Niederschlagssumme	Beginn	Ende	Dauer	Intensität
1. Rang	170.50 mm	21.08.2005 11:25	22.08.2005 11:50	1 Tag 0 Std. 25 Min.	19.40 l/(s*ha)
2. Rang	112.80 mm	29.06.2011 20:00	30.06.2011 08:20	12 Std. 20 Min.	25.41 l/(s*ha)
3. Rang	112.64 mm	21.04.2008 10:45	23.04.2008 08:49	1 Tag 22 Std. 04 Min.	6.79 l/(s*ha)
4. Rang	101.64 mm	02.06.2004 18:29	03.06.2004 10:31	16 Std. 02 Min.	17.61 l/(s*ha)
5. Rang	80.40 mm	25.09.2010 00:50	26.09.2010 02:40	1 Tag 1 Std. 50 Min.	8.65 l/(s*ha)
6. Rang	79.40 mm	06.06.2003 20:37	07.06.2003 00:02	3 Std. 25 Min.	64.55 l/(s*ha)
7. Rang	78.80 mm	31.05.2013 04:20	01.06.2013 07:30	1 Tag 3 Std. 10 Min.	8.06 l/(s*ha)
8. Rang	78.75 mm	23.09.2002 13:50	24.09.2002 16:40	1 Tag 2 Std. 50 Min.	8.15 l/(s*ha)
9. Rang	76.12 mm	15.08.2008 08:56	16.08.2008 00:59	16 Std. 03 Min.	13.17 l/(s*ha)
10. Rang	75.80 mm	12.05.2016 07:20	14.05.2016 00:00	1 Tag 16 Std. 40 Min.	5.18 l/(s*ha)